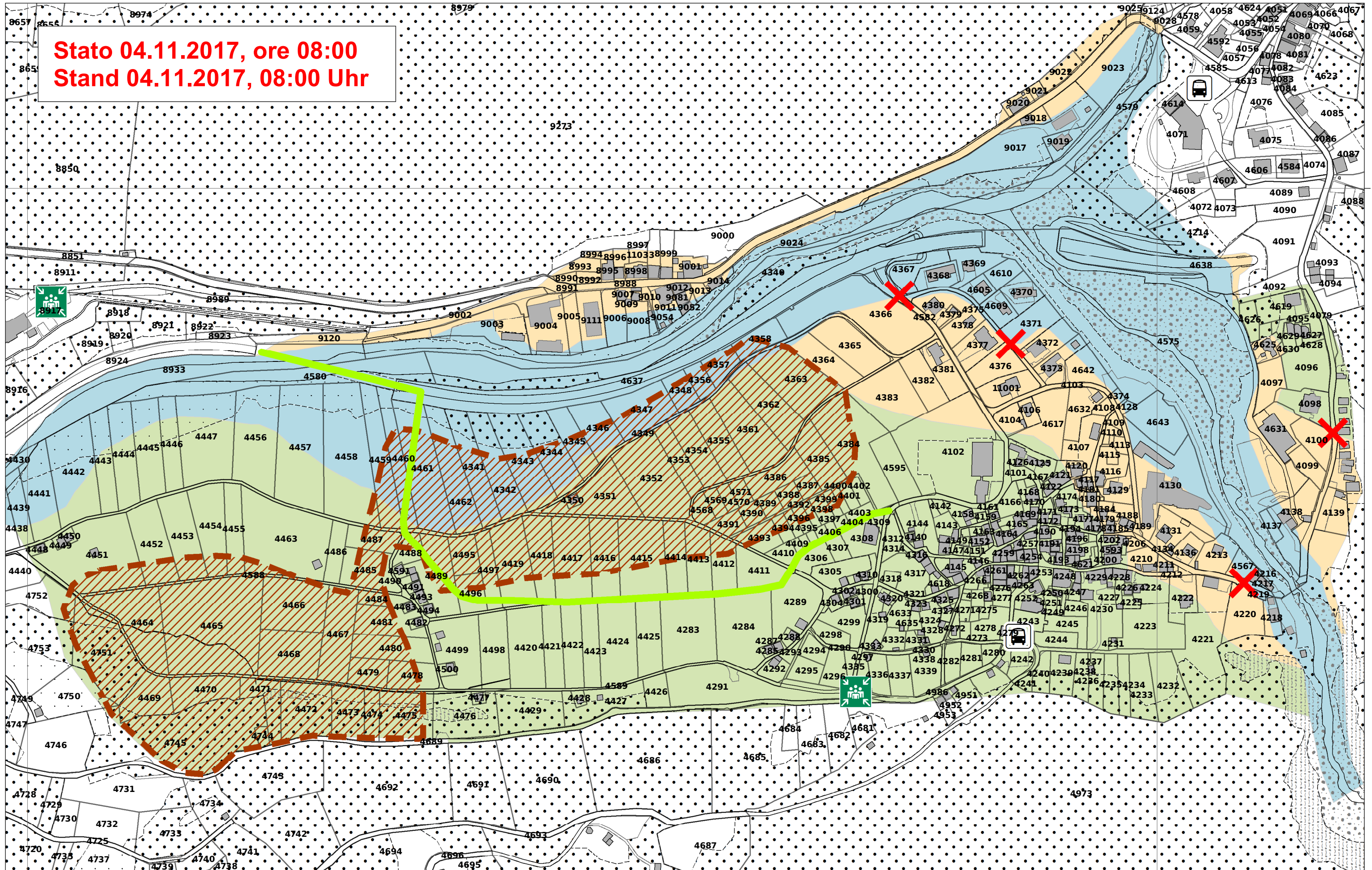




Stato 04.11.2017, ore 08:00
Stand 04.11.2017, 08:00 Uhr













Piano d'evacuazione Bondo

Evakuationsplan Bondo

Stato 04.11.2017, ore 08:00
Stand 04.11.2017, 08:00 Uhr

Leggenda/Legende

Vale per tutte le zone, quando l'accesso è possibile
Gilt für alle Zonen, sofern die Zufahrt möglich ist

-  Zona verde abitata: Accesso libero
Grüne Zone (bewohntes Gebiet): Freier Zutritt
-  Zona arancione: Spino: Accesso libero
Sottoponte: Accesso libero
Bondo: Accesso libero
Promontogno particella 4625: Accesso libero
Promontogno Crotti: Accesso solo con registrazione e accompagnamento
-  Orange Zone: Spino: Freier Zutritt
Sottoponte: Freier Zutritt
Bondo: Freier Zutritt
Promontogno Parzelle 4625: Freier Zutritt
Promontogno Crotti: Zutritt nur mit Registrierung und Begleitung
-  Zona rossa: Accesso solo con registrazione e accompagnamento
Rote Zone: Zutritt nur mit Registrierung und Begleitung
-  Zona colpita dalle colate: Accesso solo con registrazione e accompagnamento
Übermürte Zone: Zutritt nur mit Registrierung und Begleitung
-  Strada bloccata (nessun accesso)
Gesperre Strasse (keine Zufahrt)
-  Punto d'incontro
Sammelplatz
-  Perimetro del Cantiere
Baustellenperimeter
-  Accesso sicuro Bondo
Sichere Zufahrt Bondo
-  Fermata pulmino
Bushaltestelle